

# ABORDER LA QUESTION DE LA DÉFORESTATION PAR LE BIAIS DE LA TRANSPARENCE

## QUE SONT LES CONCESSIONS ?


Une concession accorde des droits à des entreprises ou à des particuliers pour exploiter des terres pour des ressources comme le bois, des minéraux ou des produits agricoles. Ces droits sont généralement accordés aux entreprises privées par les gouvernements sur des terres appartenant à l'État, et cela inclut les forêts.

## POURQUOI LA TRANSPARENCE DES CONCESSIONS EST-ELLE IMPORTANTE

Chaque année, nous perdons treize millions d'hectares de forêts (une superficie de la taille de la Grèce). Une grande partie de ce chiffre est dû aux activités d'exploitation dans les concessions. Le manque d'informations complètes et accessibles sur les concessions dans les pays forestiers, ainsi que le manque de normes mondiales ou d'incitations à la libération proactive de ces données, limitent notre capacité à surveiller avec précision cette perte et à identifier les personnes responsables.

## DE MEILLEURES NORMES SUR LES PRATIQUES

Voici 8 moyens que les gouvernements peuvent utiliser pour rendre les données sur les concessions plus transparentes:



### TYPE D'ACCÈS:

Rendre les données sur les concessions accessibles au public sans demande préalable




### POINT D'ACCÈS:

Rendre les données sur les concessions disponibles dans un cadastre ou un registre publique, ou sur un géoportail en ligne



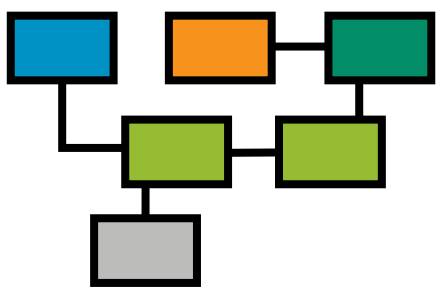
### COÛT DE L'ACCÈS:

Rendre les données sur les concessions disponibles gratuitement



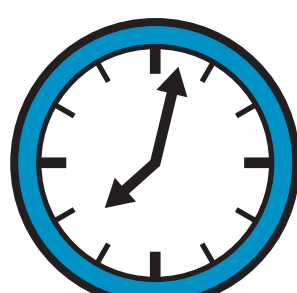
### FORMAT:

Publier des données sur les concessions dans un format numérique, téléchargeable et lisible à la machine



### LICENCE:

Publier des données sur les concessions sous une licence ouverte (utilisable, réutilisable et redistribuable gratuitement)




### IMMÉDIABILITÉ:

Mettre les données sur les concessions à jour en temps réel ou de manière proche du temps réel



### COMPLÉTUDE:

Inclure des attributs tels que les personnes, les utilisations, la localisation, les dates importantes et le statut actuel des concessions



### COHÉRENCE ET PRÉCISION:

Faire en sorte que les données sur les concessions soient vérifiées et cohérentes par différents organismes gouvernementaux

## TRANSPARENCE PAR SECTEUR

Les activités commerciales dans les concessions sont les principaux moteurs de la déforestation:



## DÉCOUVERTES CLÉS:

Dans une étude portant sur 14 pays, la WRI a trouvé que:

**Aucun pays ne publie de manière proactive** les données complètes sur les concessions dans des formats de données ouverts.



**Le Liberia** a publié de manière proactive les données pour tous les secteurs du pays sur un portail en ligne, mais les données ne sont ni visibles ni téléchargeables.

**La société civile joue un rôle important** dans la publication de données sur les concessions dans de nombreux pays.



In **Cambodge**, Cambodia offre un accès aux données sur les concessions pour les exploitations minières sur une plateforme en ligne dans des formats de données ouverts.

**Les partenariats volontaires ne sont pas systématiquement efficaces** pour promouvoir le respect des normes sur la divulgation de renseignements sur les concessions.



**L'Indonésie** est membre d'une initiative mondiale appelée *Extractive Industries Transparency Initiative* pour promouvoir la transparence des données dans les secteurs du pétrole, du gaz et de l'exploitation minière, mais ne divulgue pas de façon proactive les données sur les exploitations minières.

**EN DÉCOUVRIR PLUS .** Les gouvernements doivent entreprendre une action concertée pour faciliter un meilleur accès aux données sur les concessions, afin de réduire la déforestation. Découvrez comment d'autres pays bénéficient d'une la transparence pour les données sur les concessions.

<http://www.wri.org/publication/logging-mining-and-agricultural-concessions-data-transparency>



WORLD  
RESOURCES  
INSTITUTE